

Granholmen

Tur 71 – 72 – 73



Granholmen ligger vest i Sandefjordsfjorden, og er kjent for sin sommerlige idyll med gressletter og flott badestrand. Øya er et godt utgangspunkt for padling blant mange fantastiske holmer, skjær og sjarmerende strandidyller. Mulighetene er mange, spesielt om du har god tid til noen omveier. I Sandefjordsfjorden må en imidlertid være obs på fergetrafikken ut og inn av fjorden.

På Granholmen ligger også lokalene til Sandefjord kajakk. Øya fungerer som friområde og campingplass på sommeren, med et yrende liv av både dagsgjester og campingturister. Utenom campingsesongen er hele øya offentlig friområde, med mye større grad av ro og stillhet.

Utsett av kajakk er mest praktisk fra utsettingsrampa til kajakkklubben, 100 meter etter bommen. Her er det også mulighet for påfyll av ferskvann i sesong. Et alternativ er å bære eller trille kajaker ut til stranda. Sesongåpent toalett finnes ifm campingområdet. Det er også kiosk på campingen i sommersesongen. Nærmeste dagligvarebutikk ligger ved innkjøringen til Granholmen.

🇳🇴 Granholmen is located west in Sandefjordsfjorden and is known for its beautiful summers with grassy fields and a great beach. The island is a good starting point for paddles among many fantastic islets and shorelines and charming bays. There are many possibilities here, especially if you have time for some detours. However, in Sandefjordsfjorden one has to be aware of the ferry traffic.



Padling lokker latteren og smilet frem...



FOTO: VIGDIS ASKJEM

Tønsberg Tønne



FOTO: VIGDIS ASKJEM



FOTO: ISTOCK.COM ROMAOSLO

Nyttige adresser/useful addresses

Granholmen Camping	http://www.campinggranholmen.no/
Sandefjord kajakk	http://www2.sandefjordkajakk.no/
På tur i Sandefjord	www.sandefjord.kommune.no/tur



Brann Fire	111
Politi Police	112
Ulykke Accident	113



9 km Ca. 2 timer

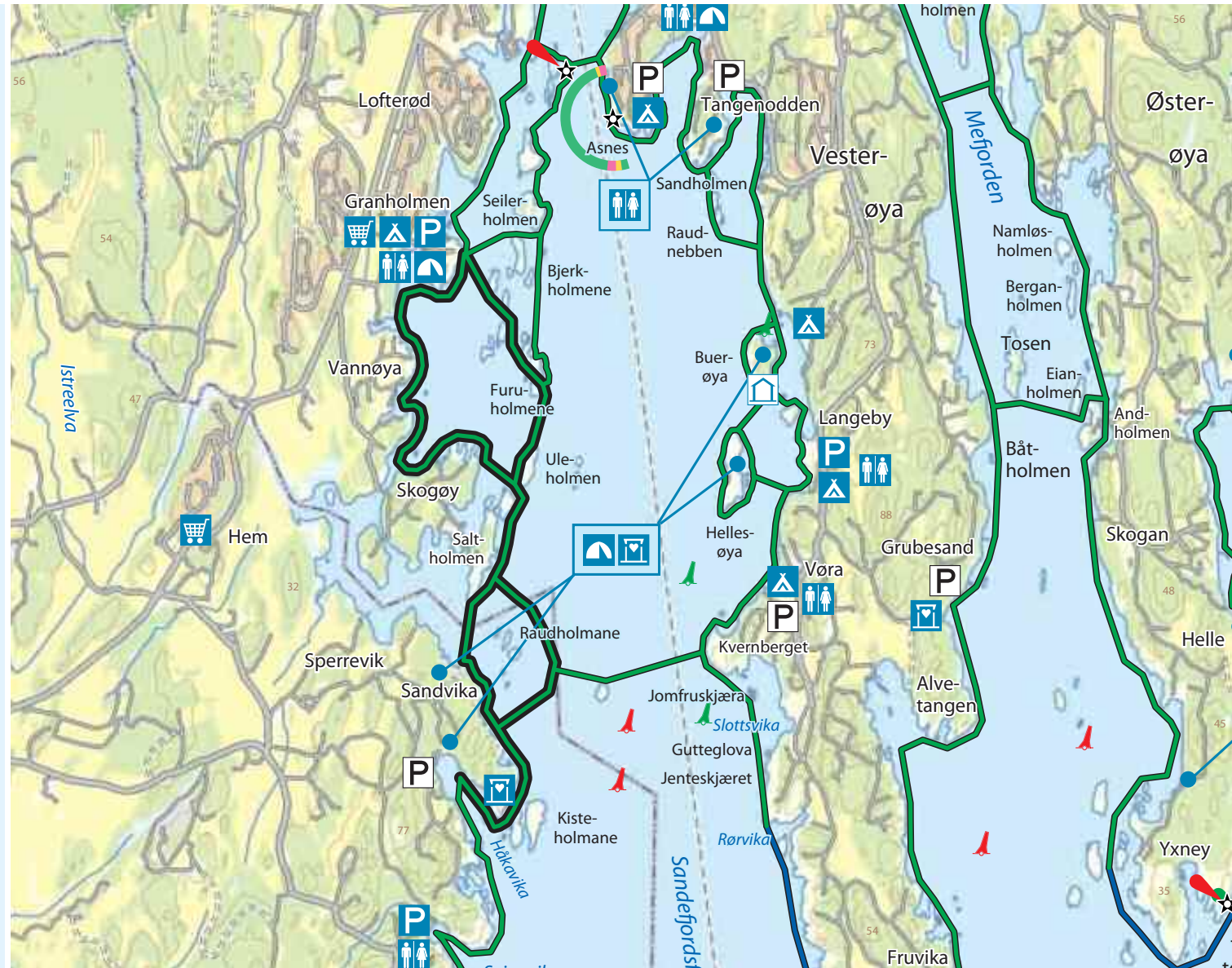
71 Granholmen–Håkavika–Retur

Hvis du er interessert i en spennende og innholdsrik padletur i varierte Sandefjordsfjorden, så er dette turen for deg.



Fra Granholmen går turen sørøstover til gruppen av holmer som ligger like utenfor. Disse kan du padle mellom. Lengst i sør ligger Furuholmene. Følg Østre Furuholmen med noen mindre holmer på sørsiden til du krysser det cirka 400 m brede sundet over til Uleholmen. Følg vestsiden av Uleholmen, deretter ut Ulesund og følg Saltholmen sørøstover. Det kan være båttrafikk i Ulesund, så vær obs! Rett i sør, i Sperrevikområdet, finner du en fin sandstrand, Sandvika. Herfra følger du landsiden videre og kommer deretter til en liten strand som heter Husvika nord, padler ned Kistesund og dreier vestover inn i Håkavika. Her finner du stranda i Husvika til høyre. Avstanden fra Sandvika til Husvika er snau to kilometer. På returen kan du legge turen ut mot Raudholmene. Du kan padle rundt disse før du drar inn mot Saltholmen i vest og fortsetter langs land med bukter og odder nord på Storøya, over til Vannøya og til Enga hvor du svinger ut mot Granholmen igjen.

Turvariant: Fra Granholmen og ut til holmene utenfor, Seilerholmen, Bjerkholmene og Furuholmene. Padle rundt og mellom alle holmene og utforsk dem. Dra mot sør til Saltholmen og følg landet i bukter i og viker til Sandvika. Det er et fint pausested. Returen kan gå i nokså rett linje eller med så mye sikk-sakk mellom odder og bukter som du bare orker nord for Saltholmen. Her er uendelig mange muligheter!

🚣 If you are looking for an exciting paddling trip in the diverse fjord of Sandefjordsfjorden, this is the route for you.



Andre turer fra Granholmen
Other tours from Granholmen

-  72 Granholmen–Sandefjordsfjorden rundt–Retur
-  73 Granholmen–Furuholmen–Uleholmen–Retur



10 km 2–3 timer

72 Granholmen–Sandefjordsfjorden rundt–Retur

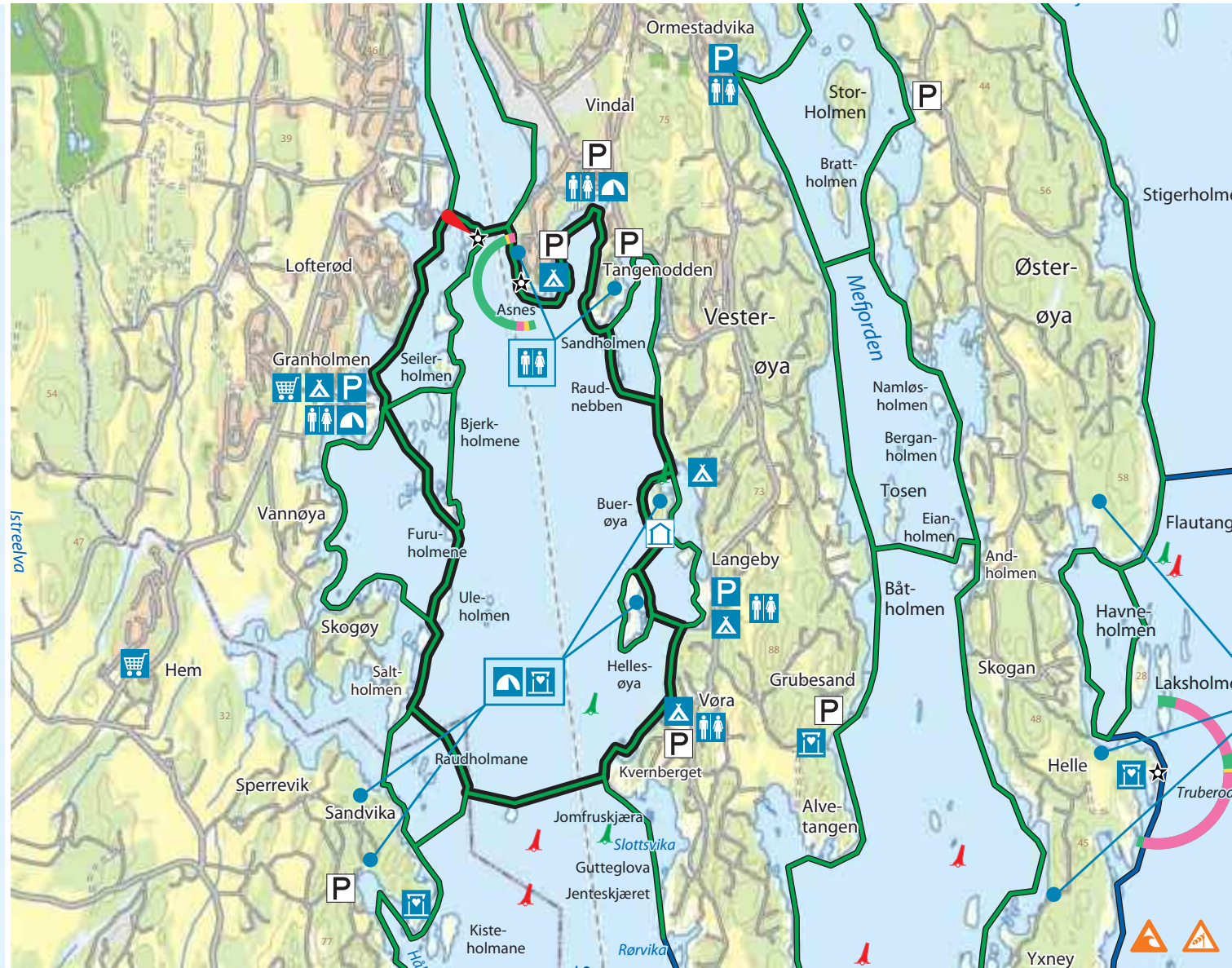
Fin runde blant spennende omgivelser i Sandefjordsfjorden, mellom en rekke holmer og skjær. Turen passer også perfekt for den som liker å kombinere padling og bading.

Fra Granholmen padler du cirka en kilometer nordover til Trangsholmene og krysser fjorden østover på dette smaleste feltet. Se opp for båttrafikken og særlig Strømstadfergene! På østsiden av fjorden er det flere badestrender å ta pause på. Hvis du bader på alle strendene du kommer til, blir dette kanskje årets mest varierte badetur! Den første er Asnes ved innløpet til Korsvika. Derfra kan du padle videre inn Korsvika, utover langs østsiden, rundt odden og så sørover på østsiden av Sandholmen og Raudnebben. Følg land. Etter cirka en kilometer kommer du til Buerøya med sandstrand på nordsiden. Cirka en kilometer lenger sør ligger Hellesøya med strand på østsiden. Her er også strand på fastlandet. Ved Vøra, odden som stikker lengst ut mot vest, krysser du tilbake til vestsiden av fjorden mot Saltholmen. Igjen, vær obs på fergetrafikken ut og inn av fjorden!



Fortsett nordover langs land, inn bukter og rundt nes hvis du vil utforske området på nordsiden av Saltholmen og Uleholmene. Det er ofte båter i Ulesundet, så vær obs! Så drar du nordvestover til land ved Vannøya og følger land opp mot Granholmen.

Turvariant: Legg returen via gruppen av holmene Furuholmene og Bjerkholmene med flere som ligger utenfor Granholmen. Her kan du utforske området ved å padle sundene mellom holmer og skjær. Oppdag nye perler før du drar tilbake til Granholmen.

🇬🇧 A nice route in exciting landscape in Sandefjordfjorden, among a cluster of islets and reefs. This trip is also perfect if you are looking to combine paddling with a swim.



Andre turer fra Granholmen
Other tours from Granholmen

-  71 Granholmen–Håkavika–Retur
-  73 Granholmen–Furuholmen–Uleholmen–Retur



3 km Ca. 1 time

Oppdag det vakre området rundt Granholmen fra kajakken! Kort tur for nybegynneren eller den som rett og slett vil ta seg en kort ettermiddagstur.

Fra Granholmen går turen sørvestover til gruppen av holmer rett utenfor, med Furuholmene lengst sør. Padle sørover mellom dem, følg Østre Furuholmen og de mindre holmene på sørspissen til du kan krysse det 400 meter brede sundet til Uleholmen i sør. Det kan komme båter i Ulesund, så vær obs! Fra Uleholmen drar du inn mot nordsiden av Saltholmen i vest. Fortsett langs land med bukter og odder nord på Storøya, over til Vannøya og til Enga hvor du dreier tilbake og ut mot Granholmen igjen.

Turvariant: Fra Granholmen og ut til holmene utenfor, Seilerholmen, Bjerkholmene og Furuholmene. Padle rundt og mellom holmer og skjær. Her kan du reise på din egen lille oppdagelsesferd.

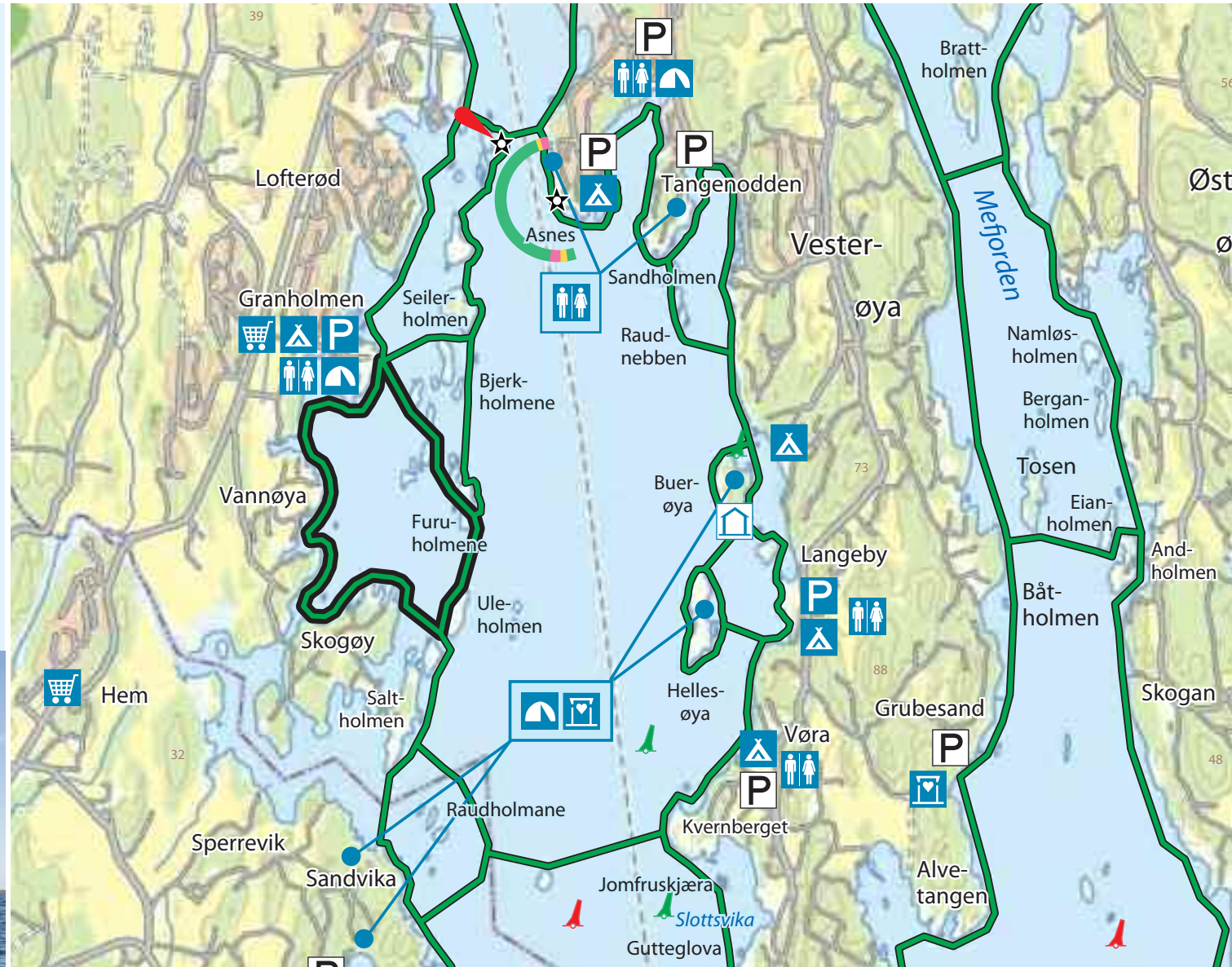
🇬🇧 Discover the beautiful area surrounding Granholmen from your kayak. A short trip for beginners or for people looking for a short afternoon paddle.

Kløvningen, Hvasser



FOTO: BIRGIT BRØSØE

73 Granholmen–Furuholmen–Uleholmen–Retur



Andre turer fra Granholmen

Other tours from Granholmen

71 Granholmen–Håkavika–Retur

72 Granholmen–Sandefjordsfjorden rundt–Retur