

Ormestadvika

Tur 65 – 66 – 67



Ormestadvika ligger innerst i Mefjorden. Fjordarmen mellom Østerøya og Vesterøya, Mefjorden, består av mindre holmer og skjær, og er et populært område for båtfolket, særlig sommerstid. Hvis du er en uerfaren padler, så er turer med utgangspunkt i Mefjorden å anbefale. I indre deler er det beskyttet farvann, og ikke veldig mye båttrafikk. Lengre ut kan det være mer eksponert for bølger og vind. Det er naturlig å benytte seg av kystledhyttene på Gokstadholmen ifm turer i Mefjorden.

I Ormestadvika er det forholdsvis enkelt tilrettelagt, men likevel det en padler trenger. Kajakk og utsett settes ut i havna rett ved parkeringen. Sesongåpent toalett rett ved parkeringen. Ferskvann finner du i havna.

🇳🇴 Ormestadvika is located in the inner Mefjorden. The fjord lies in between Østerøya and Vesterøya, consists of smaller islands and reefs, and is popular destination for boating in the summertime. For inexperienced paddlers, paddling trips based in Mefjorden is recommended. In the inner parts of the fjord you will find sheltered waters and less boat traffic. Further, out you are more exposed to waves and weather. It is common to take use of the coastal cabins at Gokstadholmen when paddling in Mefjorden.



Padling er å være tett på naturen og landskapet...




FOTO: VIGDIS ASKJEM

Tønsberg Tønne

Nyttige adresser/useful addresses

Kystledhytte Hovedhytta
Kystledhytte Drengestua
På tur i Sandefjord

<https://www.oslofjorden.org/produkt/hovedhytta-gokstadholmen/>
<https://www.oslofjorden.org/produkt/drengestua-gokstadholmen/>
www.sandefjord.kommune.no/tur



Brann Fire 111
Politi Police 112
Ulykke Accident 113



10 km 2–3 timer

Dette er en fin mosjonstur, lett og uten kryssing. Her kan du beundre hytteperlene som ligger på rekke og rad, mens folk på land kanskje selv skulle ønske at de var i din båt!

Fra Ormestadvika padler du sørover langs land i en skjermet fjord hvor hyttene ligger tett på sjøen. Det er likevel noen småstrender som er greit tilgjengelig for en benstrekk. Dessuten, padlere mottas vanligvis vennlig og med interesse når man selv er grei og presenterer seg og sitt behov for en kort rast. Første egnede strand for pause er etter cirka 1,5 kilometer på innsiden av sørspissen av Brattholmen. Deretter er det ny mulighet Hummelvika som ligger en kilometer lenger sør. Neste er innenfor Båtholmen etter ytterligere cirka 1,5 kilometer. Derfra er det omtrent en kilometer til Grubesand. Der er det en stor og fin strand med skog bakenfor. Ta med badetøy på en fin dag. Retur tilbake nordover langs land.

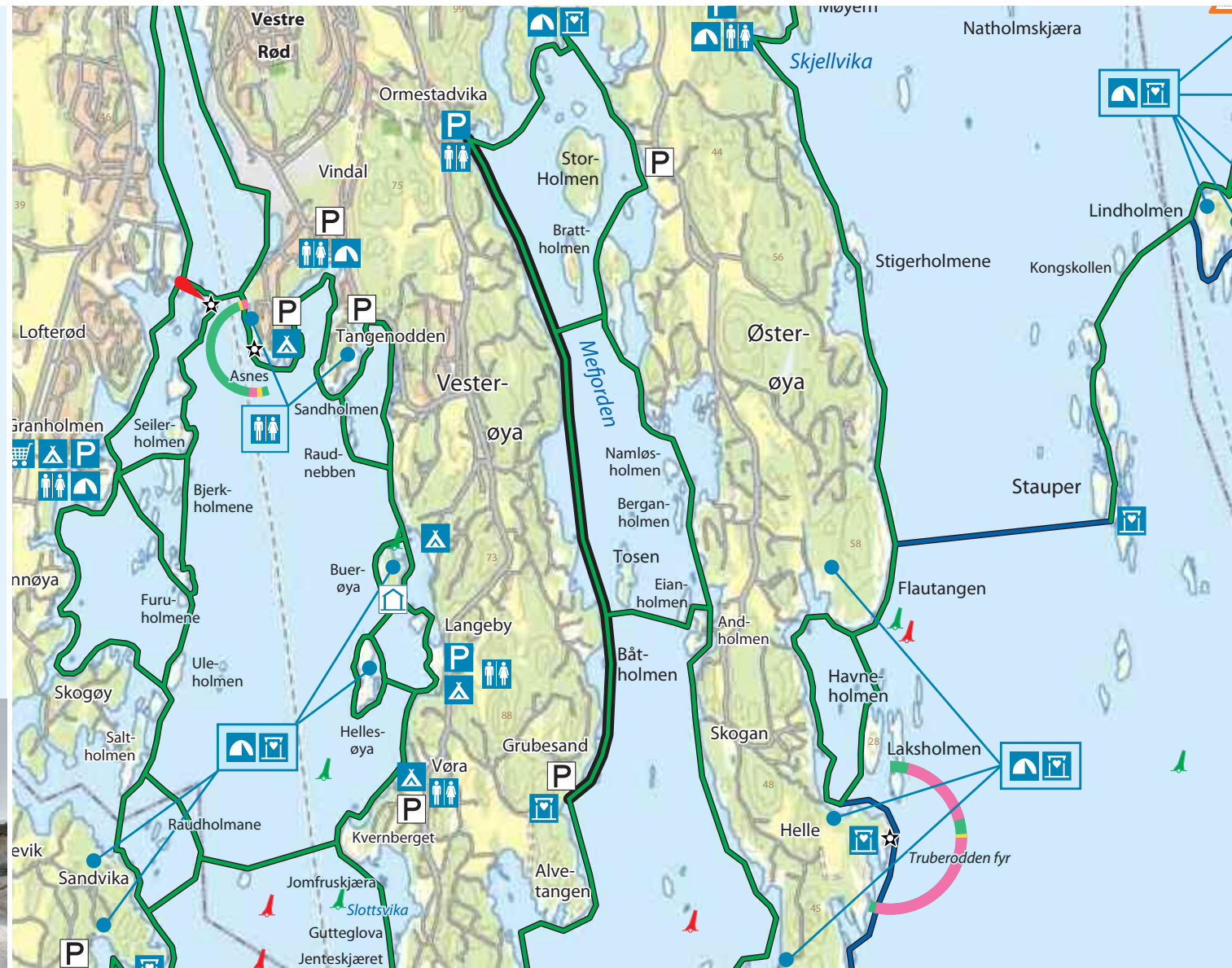
Turvariant: Kryss over til østsiden av Mefjorden og legg returen nordover på den siden.

🇬🇧 This is a nice paddle for exercise, simple and with no open water crossing. You can observe some of the beautiful cabins along the shores, while the cabin owners themselves might wish they were in your place.



FOTO: DAG G. NORDSVEEN

65 Ormestadvika–Grubesand–Retur



Andre turer fra Ormestadvika

Other tours from Ormestadvika



66 Indre Mefjord



67 Hele Mefjorden rundt




10 km 2–3 timer

Dette er en flott og trygg nybegynnertur, med muligheter for å legge inn overnatting.

Padle nordover langs østsiden av Ormestadholmen til Gokstadholmen, hvor det også er kystledhytte. Øst for Gokstadholmen ligger en fin, sørvendt bukt. Følg land videre sørover og padle på østsiden, altså innsiden, av Storholmen og videre sørover langs Brattholmen. Deretter følger du landsiden og krysser ei bukt. Etter cirka en halv kilometer kommer du til en odde med noen småholmer på sørsiden. Den første er Namløsholmen. Her er det mulig å ta en benstreck på land. Deretter følger Kjølhalskjæret og Berganholmen. 400 m sørover ligger Eianholmen og Andholmen, som har ei en strand på nordsiden som også er grei å ta pause på. Det ligger hytter ganske nær, men padlere mottas vanligvis vennlig og med interesse når man selv er grei og presenterer seg og sitt behov for en kort rast. Herfra krysser du fjorden over til vestsiden i Mefjorden forbi sørspissen av øya Tosen. Fra Mefjordens vestsida følger du fastlandet videre nordover. Cirka en kilometer innover i fjorden Hummelvika med en strand som er fin for en pause. Fra Hummelvika er det kun 2,5 kilometer tilbake til utgangspunktet i Ormestadvika.

Turvariant: Når du har krysset fjorden legg gjerne ruta til Grubesand litt lenger sør på Vesterøya. I begynnelsen av turen kan du ta en omvei nordover opp i Kastet. Det kan være spennende. Vil du korte inn turen kan du ta snarveien tilbake og krysse over fjorden tidligere, ved eksempelvis Grindholmen/Brattholmen.

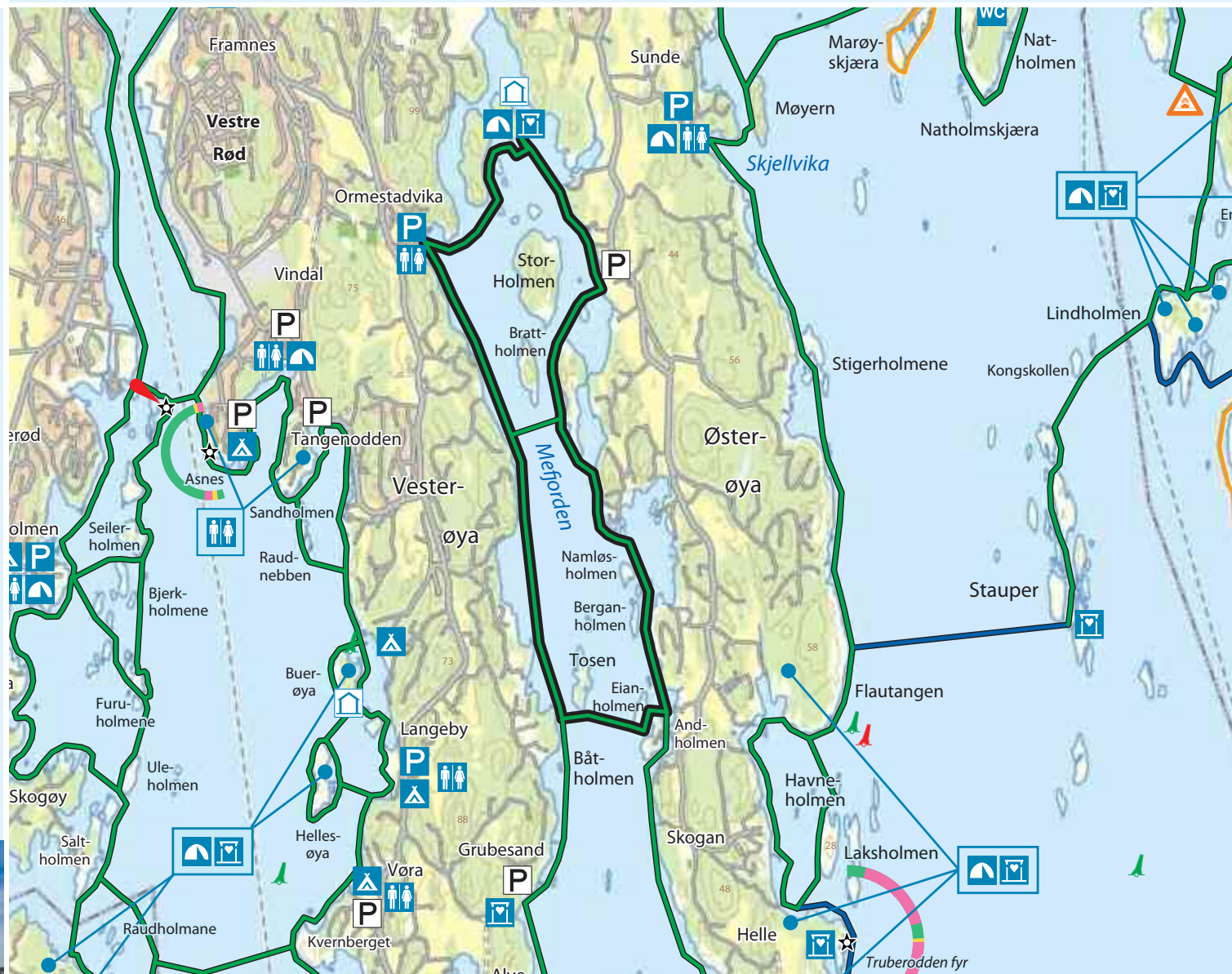
 This is an enjoyable and safe route for beginners, and it is possible to camp overnight.

Tønsberg Tønne



FOTO: VIGDIS ASKJEM

66 Indre Mefjord



Andre turer fra Ormestadvika

Other tours from Ormestadvika

 65 Ormestadvika–Grubesand–Retur

 67 Hele Mefjorden rundt



17 km Ca. 4 timer


67 Hele Mefjorden rundt

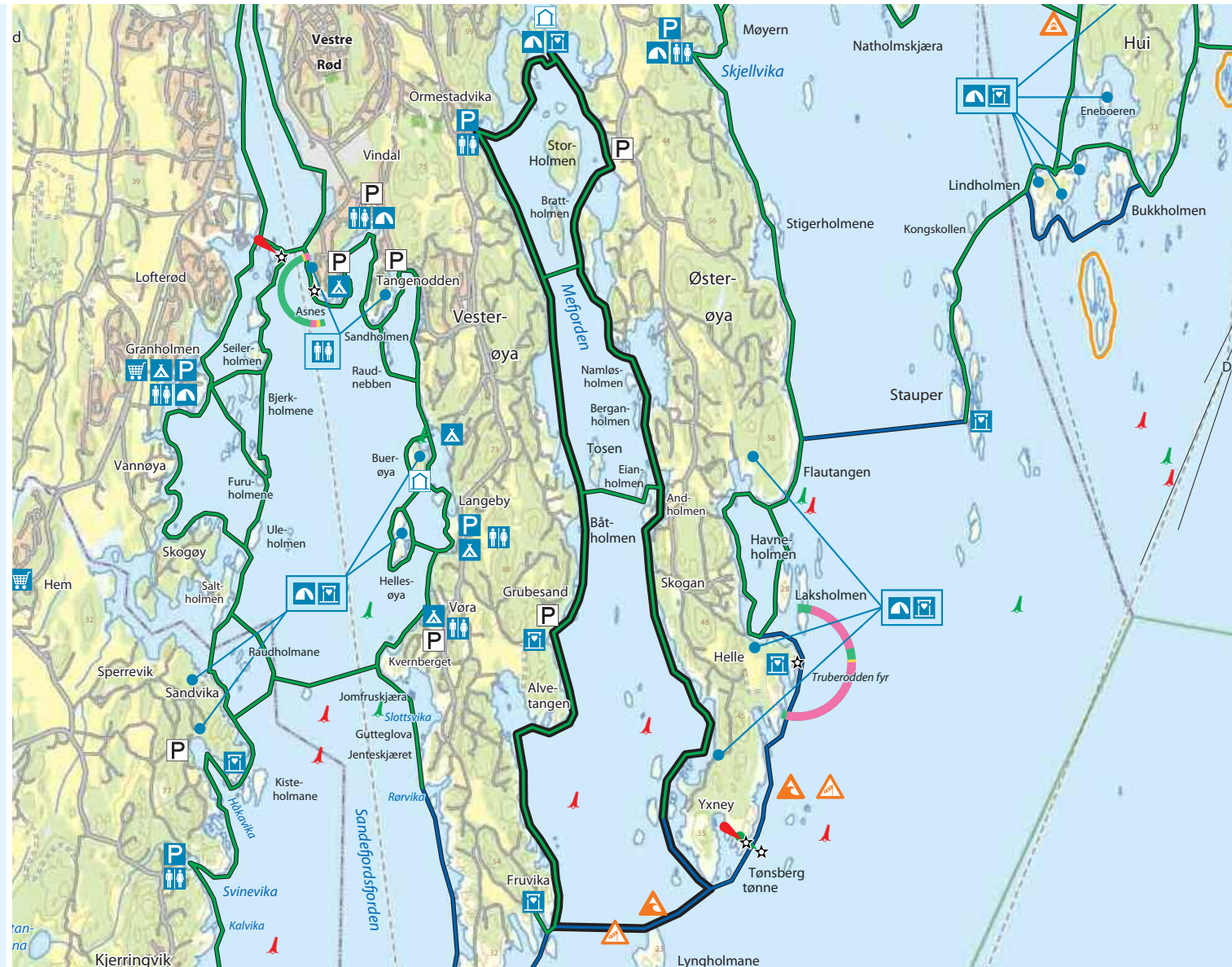
En litt lengre tur for den litt mer erfarne, men med muligheter for å korte ned ved dårlig vær.

Padle nordover til Gokstadholmen, hvor det også er kystledhytte. Følg landsiden videre sørover og på østsiden av Storholmen og videre langs Brattholmen. Etter cirka en halv kilometer kommer du til en odde med noen småholmer på sørsiden. Dette er Namløsholmen, Kjølhalskjæret og Berganholmen. 400 meter lenger sør ligger Eianholmen og Andholmen. Nord på denne ligger en strand som er fin å ta pause på. Det ligger hytter ganske nær, men padlere mottas vanligvis vennlig og med interesse når man selv er grei og presenterer seg og sitt behov for en kort rast.



På turen videre går man langs en kyst som er vanskelig å ta seg i land på. Men 1,5 kilometer lenger ut, ved Helle, er det en fin sørvestvendt strand. Videre utover langs land kommer du til en lang strand og møter endel skjær og holmer når du er fremme i Yxneyområdet. Disse holmene er bare bratte svaberg og vanskelig å gå i land på. På sørsiden av Østerøya ligger Tønsberg Tønne, et gammelt sjømerke nevnt i Sverresagaen.

Fra sørspissen krysser du over til Vesterøya og inn i den fine bukta Fruvika. Herfra går returen nordover langs landsiden. Også er vil du se mengde svaberg og hytter, men det er småstrender i ei vik på både sør- og nordsiden av Alvetangen. Det er derfra bare en halv kilometer til stranda Grubesand. Det er et fint sted for benstrekke og pause. Videre nordover padler du i skjermet farvann tilbake mot utgangspunktet.

 A little longer paddle for the slightly more experienced but with the opportunity to shorten in bad weather.



Andre turer fra Ormestadvika
Other tours from Ormestadvika

 65 Ormestadvika-Grubesand-Retur
 66 Indre Mefjord