

Risøya

Tur 83 – 84 – 85



Nord på halvøya Risøya ved Stavern, ligger Nordstranda. Det er et naturlig utgangspunkt for padling rundt Stavern, et fantastisk skjærgårdparadis med vakre badeplasser og turområder. Det er et yrende liv i Stavern, spesielt sommerstid, og byvandring kombinert med padleturer er en god match. Et besøk til Vestfolds eldste fort, Citadellet og det kulturhistoriske Stavernsodden Fyr, er også en vandring i Tordenskiolds og fyrvokternes fotspor.

I Stavern kan du også se og oppleve Fredriksvern verft, besøke Minnehallen over falne norske sjøfolk fra første og andre verdenskrig og oppleve en sommerby med et mangfold av kunst- og kulturopplevelser. Det er nok ikke uten grunn av den lokale forfatteren Herman Wildenvey i sin tid omtalte Stavern som «Norges smilehull».

På Risøya kommer du nesten ned til stranda med bil, så det er praktisk å bære ned utstyr og kajakk. På Risøya kan du stå parkert inntil 36 timer. Vi anbefaler å fylle vannflasker på toalettanlegget ved parkeringen før start. Dagligvarer og andre nødvendigheter fås kjøpt i Stavern sentrum før du kommer til Risøya.

🇳🇴 To the north on the Risøya peninsula near Stavern you find Nordstranda, a good starting point for paddling trips around Stavern. It is a beautiful archipelago area with areas for both swimming and hiking. There is a vibrant energy in Stavern in the summer and exploring the town goes well with a paddle trip in the area. A visit to Vestfolds oldest fortress, Citadellet and the culturally significant Stavernsodden Lighthouse is a trip in Tordenskiolds and the lighthouse keeper's footsteps.



Jeg føler meg harmonisk når jeg er ute i kajakk ...



FOTO: TROND GLESAEN

Stavern



FOTO: TROND GLESAEN

Stavernsodden fyr

Nyttige adresser/useful addresses

Campingplasser i Larvik <https://www.campingportalen.no/campingplasser/larvik>
Kystled Rakke <https://www.oslofjorden.org/produkt/rakke/>
Kystled Stavernsodden fyr <http://www.stavernsodden.info/>



Brann Fire 111
Politi Police 112
Ulykke Accident 113



6 km 1-2 timer

83 Stavernsøya rundt

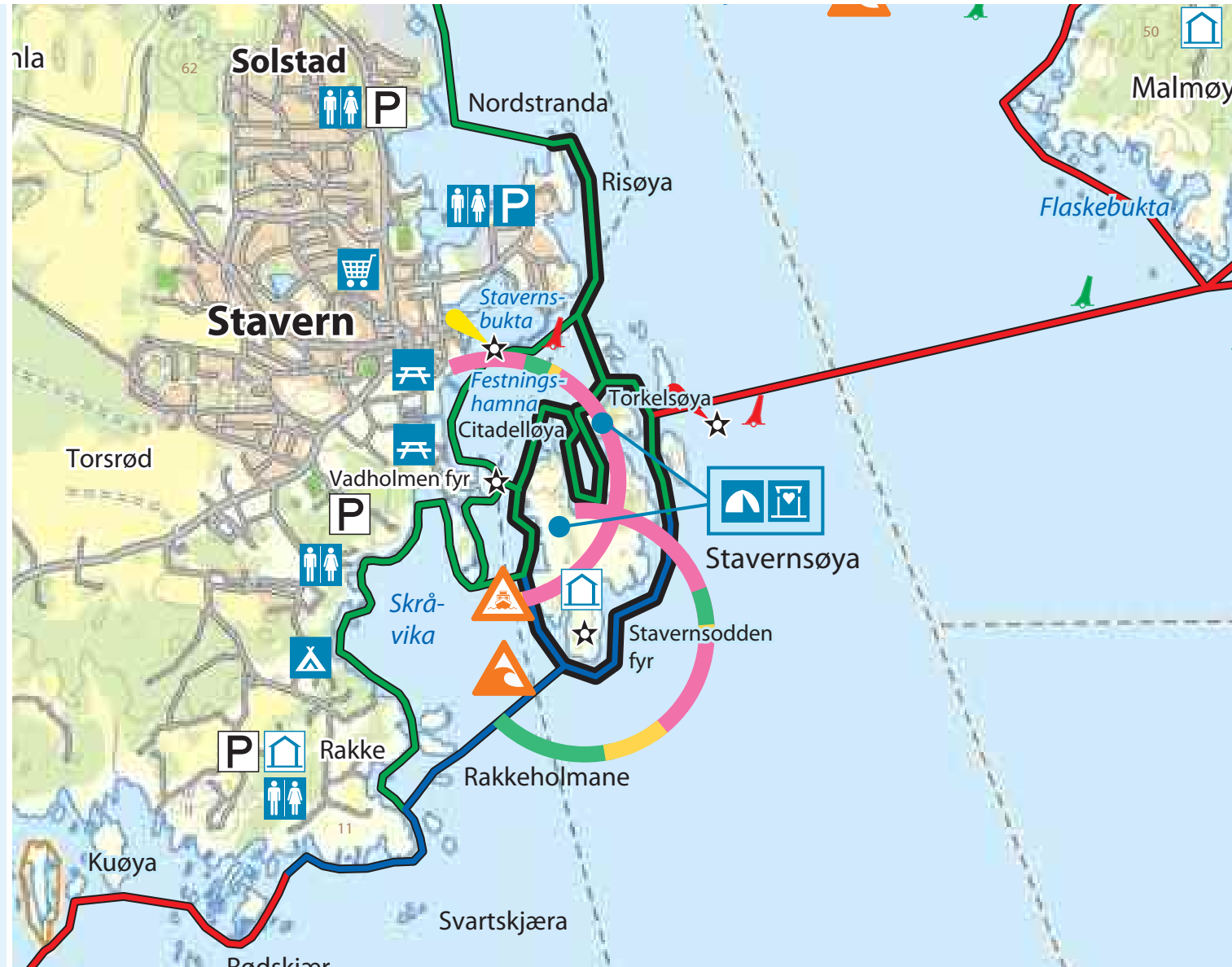
En rundtur rundt Stavernsøya er en reise i et fantastisk skjærgårdparadis med vakre badeplasser og turområder.

Etter utsett går turen langs land og krysser sørover til Stavernsøya. I nord vil du padle i skjermet farvann mellom holmer og skjær. Den 360 mål store Stavernsøya skjermer nemlig godt mot Skagerrak i sør. Her møter du tre sammenhengende øyer; Citadelløya, Stavernsøya og Torkelsøya - med fine muligheter for å gå i land for å vandre i kulturhistoriske omgivelser og flott natur. Det er skjermede ilandstigningsforhold på nordsiden, i Festningshamna. En tur inn i Stavernsbukta anbefales på det sterkeste. Det er mange fine muligheter for å legge inn overnatting på Stavernsøya, enten i telt eller på kystledhytta «Stavernsodden fyr». Videre følger du østsiden rundt Stavernsøya. Merk at både øst- og sørsiden er eksponert for vær og vind. På sørsiden er det strand på sørøst og sørvestsiden for mulig ilandstigning. I Larviksfjorden passerer også skipstrafikken.



Turvariant: Når du har passert sørsiden er det et fint alternativ er å legge padleturen via Stavern sentrum. Det er fine strender både sør og nord for Fredriksvern verft.

Det er også muligheter å legge turen fra Stavern videre sørover og følge kysten til Rakke. Der er det kystledhytte. Vær oppmerksom på at Rakke er et meget eksponert område med mange grunner og beryktet for vanskelige bølgeforhold. Ilandstigning kan være vanskelig.

🇬🇧 A round trip around Stavernsøyna is a route through a fantastic artipelago with great spots for swimming and hiking.



Andre turer fra Risøya
Other tours from Risøya

-  84 Risøya–Stavernsøya–Retur
-  85 Risøya–Skråvika–Retur



4 km Ca. 1 time

Selv om denne padleturen er kort, får du likevel oppleve den historiske verftsbyen fra sjøsiden sammen med opplevelsen av det lune skjærgårdsparadiset rundt Stavern.

Turen går langs land sørover med ilandstigning i Festningshamna øst for Citadelløya og nord på Stavernsøya. En tur inn i Stavernsbukta anbefales på det sterkeste. Det er mange fine muligheter for å legge inn overnatting på Stavernsøya, enten i telt eller på Kystledhytta Stavernsodden fyr.

Citadelløya, Stavernsøya og Torkelsøya er tre sammenhengende øyer. Her er det muligheter for å vandre i kulturhistoriske omgivelser med flott natur. Retur samme vei, rett nordover og tilbake til Risøya.

Turvariant: For mer erfarne padlere er det mulig å legge turen rundt Stavernsøya i vest. Den 360 dekar store øya skjermer godt mot Skagerrak, men strekningen rundt Stavernsøya i øst og sør er eksponert for vær og vind. Vær også oppmerksom på skipstrafikken som kan passere til og fra Larvik havn i nord. Det er også muligheter å legge turen fra Stavern videre sørover og følge kysten til Rakke. Der er det kystledhytte. Vær oppmerksom på at Rakke er et meget eksponert område med mange grunner og beryktet for vanskelige bølgeforhold. Ilandstigning kan være vanskelig.

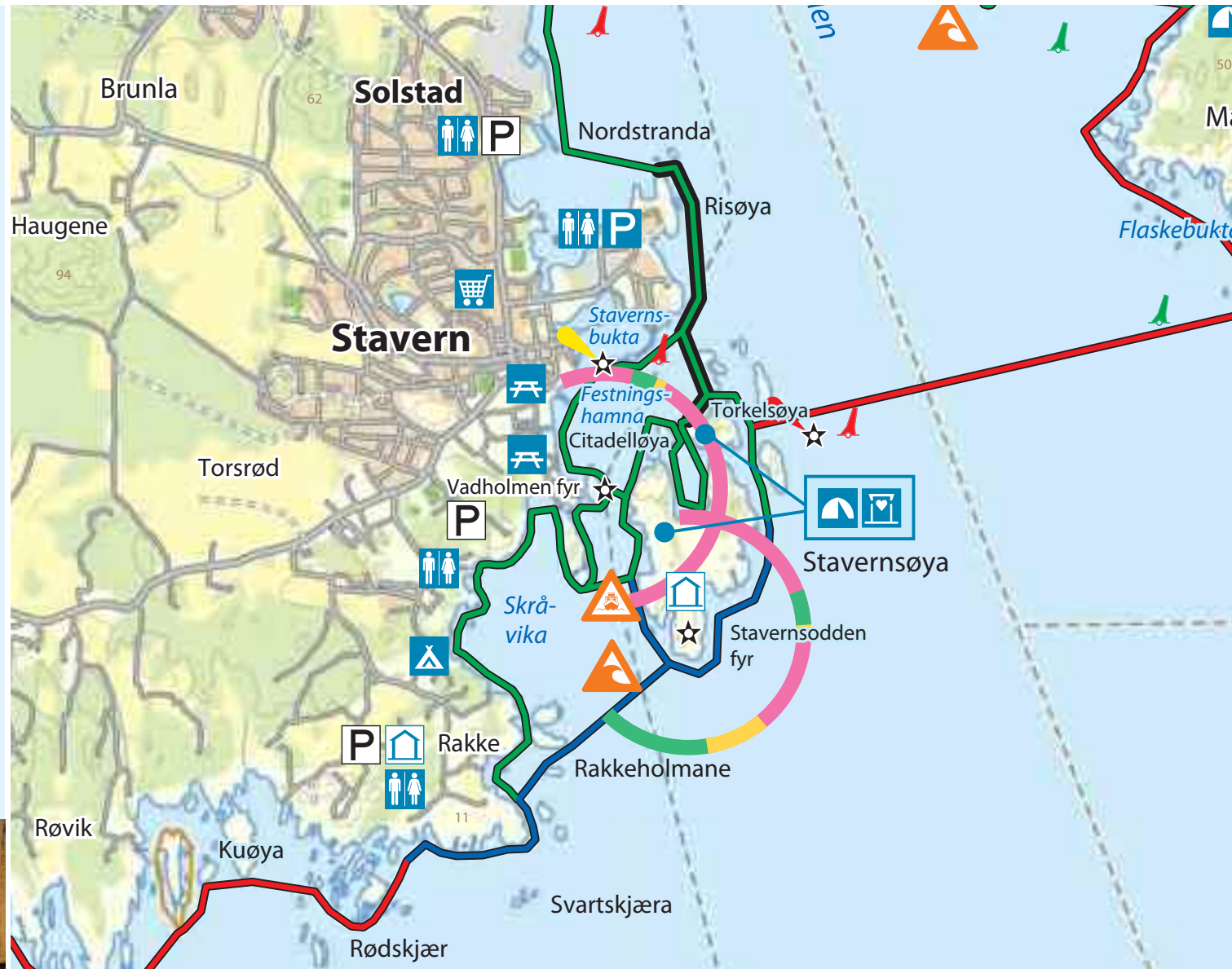
🚣 Although a short paddle, you will get to experience this historic shipyard town from the water surrounding it as well as take in the beautiful marine landscape surrounding Stavern.

Fredriksvern Stavern-Larvik fotograf Dag G. Nordsveen





FOTO: TROND GLESAEN

84 Risøya–Stavernsøya–Retur



Andre turer fra Risøya
Other tours from Risøya

-  83 Stavernsøya rundt
-  85 Risøya–Skråvika–Retur




7 km Ca. 2 timer

I en ellers travel hverdag kan det passe godt med en kort og skjermet padletur til sjarmerende Skråvika. Gode muligheter for en litt lengre tur hvis du ønsker det.

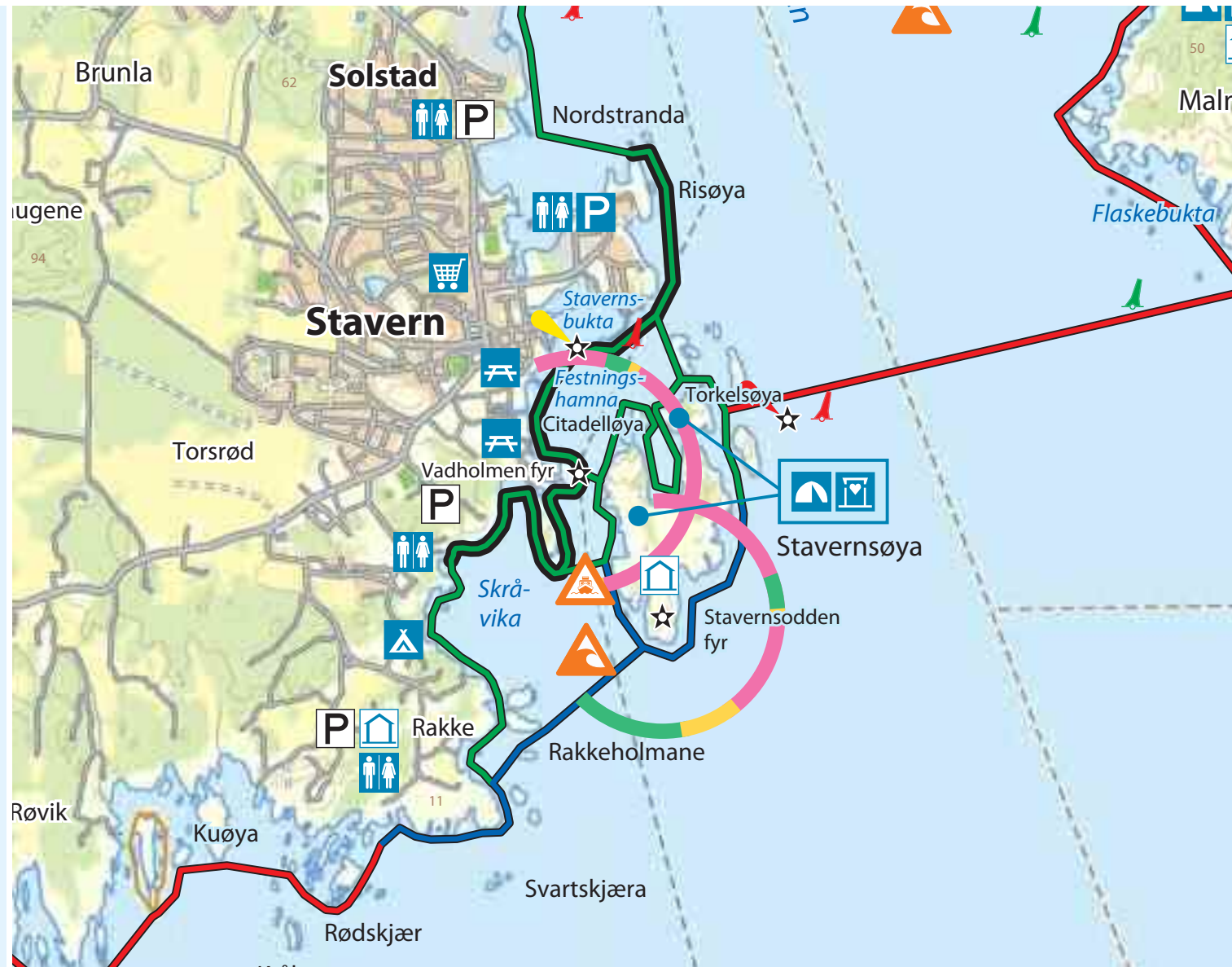
Utsett fra strand i nord på halvøya Risøya ved Stavern. Turen går langs land sørover. På denne strekningen passerer du Stavern sentrums småbysjarmer med mangfold av forretninger og spisesteder, videre Fredriksvern verft og Minnehallen med sin karakteristiske pyramideform. Turen ender i sjarmerende Skråvika, ei flott og langgrunn sandstrand. Retur samme vei.

Turvariant: For mer erfarne padlere er det mulig å legge turen via eller rundt Stavernsøya i øst. Den 360 dekar store øya skjermer godt mot Skagerrak. En spasertur til Staverns Fort på Citadeløya og det kulturhistoriske Stavernsodden Fyrstasjon er vel verd et besøk. Området rundt Stavernsøya er eksponert for vær og vind. Vær også oppmerksom på skipstrafikken som passerer til og fra Larvik havn i nord.



Det er også muligheter å legge turen fra Stavern videre sørover og følge kysten til Rakke. Der er det kystledhytte. Vær oppmerksom på at Rakke er et meget eksponert område med mange grunner og beryktet for vanskelige bølgeforhold. Ilandstigning kan være vanskelig.

 In an otherwise busy day, a short and sheltered paddle trip is suitable for charming Skråvika. This is good opportunities for a longer trip if you wish.

85 Risøya–Skråvika–Retur



Andre turer fra Risøya
Other tours from Risøya

-  83 Stavernsøya rundt
-  84 Risøya–Stavernsøya–Retur